

ГОСУДАРСТВЕННОЕ УНИТАРНОЕ ПРЕДПРИЯТИЕ НАУЧНО-
ИССЛЕДОВАТЕЛЬСКИЙ ИНСТИТУТ БЕЗОПАСНОСТИ ЖИЗНЕДЕЯТЕЛЬНОСТИ
РЕСПУБЛИКИ БАШКОРТОСТАН

Бюллетень

**Мониторинг и прогнозирование паводковой
ситуации на территории Республики Башкортостан**

(11 мая 2011 года)



НИИБЖД



В соответствии с информацией ГУ «Башкирское УГМС» от 10 мая 2011 года об окончании половодья 2011 г. и установлением меженного режима рек, прекращается выпуск ежедневного гидрометеорологического бюллетеня и представление сведений по текущим уровням воды водных объектов.



НИИБЖД



На рисунке 1 представлен космический снимок территории РБ. Снимок взят из интернет ресурса MODIS Rapid Response System от 10 мая 2011 8:00 местного времени.

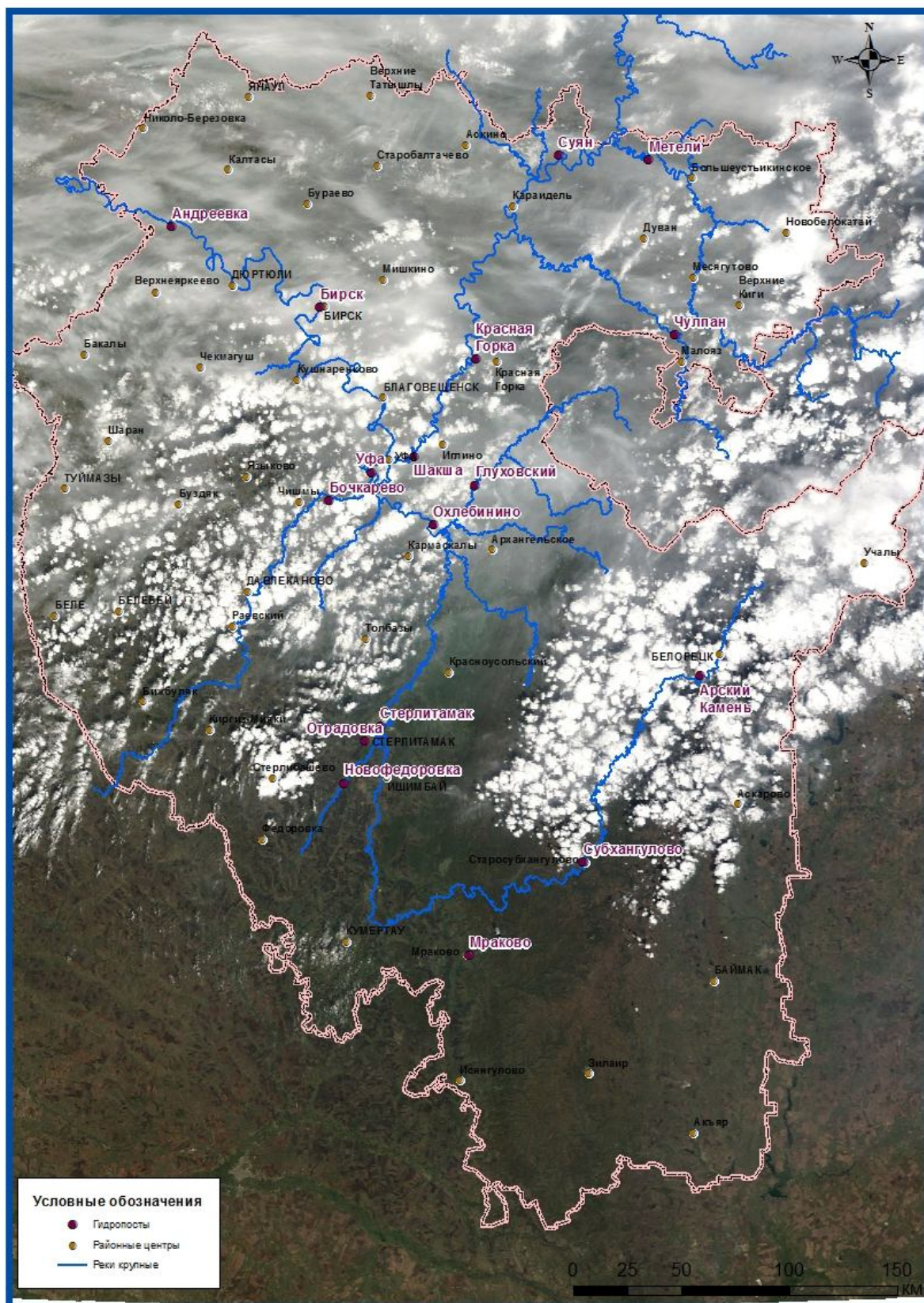


Рисунок 1.

На рисунках 2 и 3 показаны метеорологические условия по Республики Башкортостан на 8:00 11 мая 2011 года.

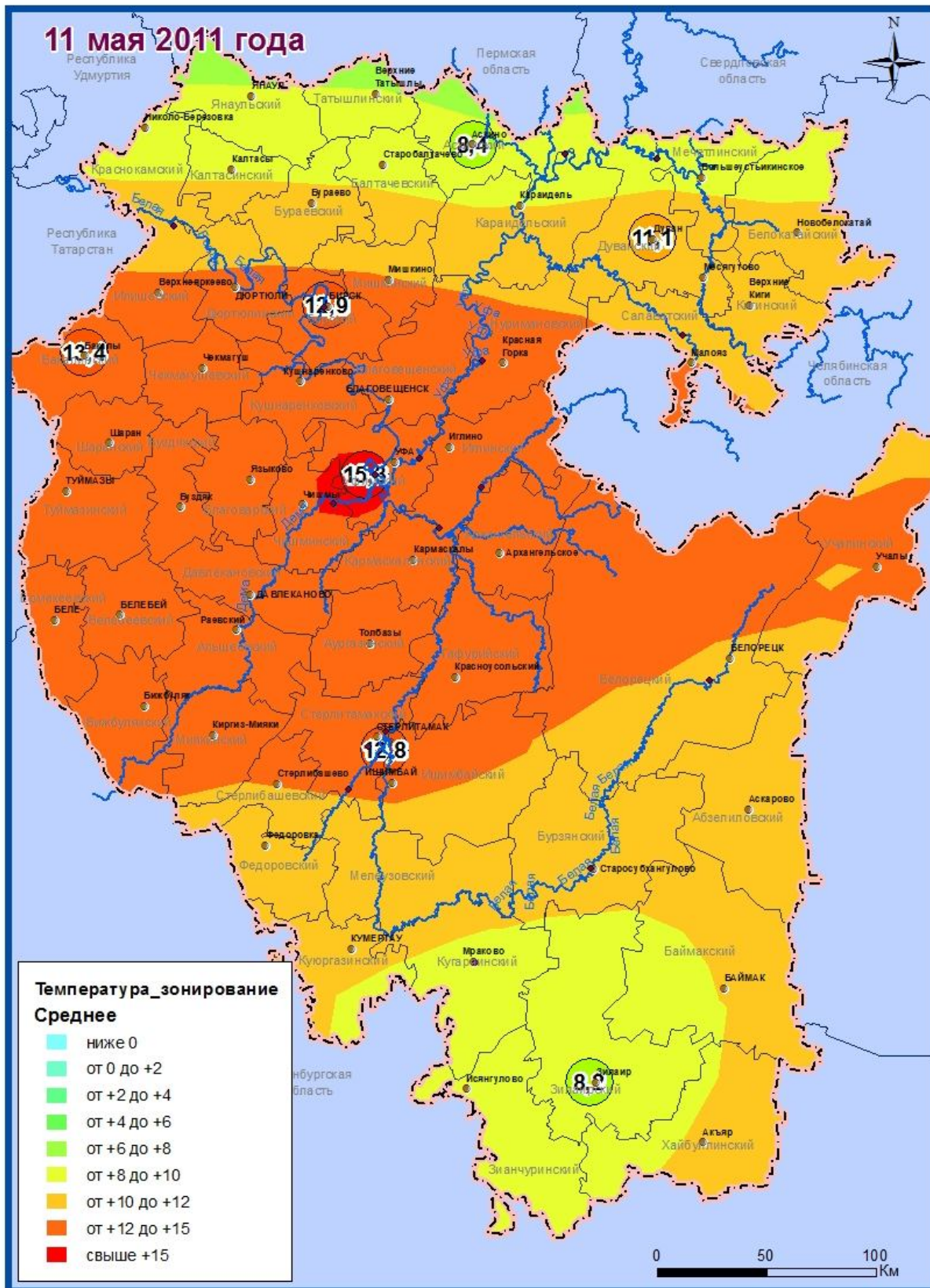


Рисунок 2

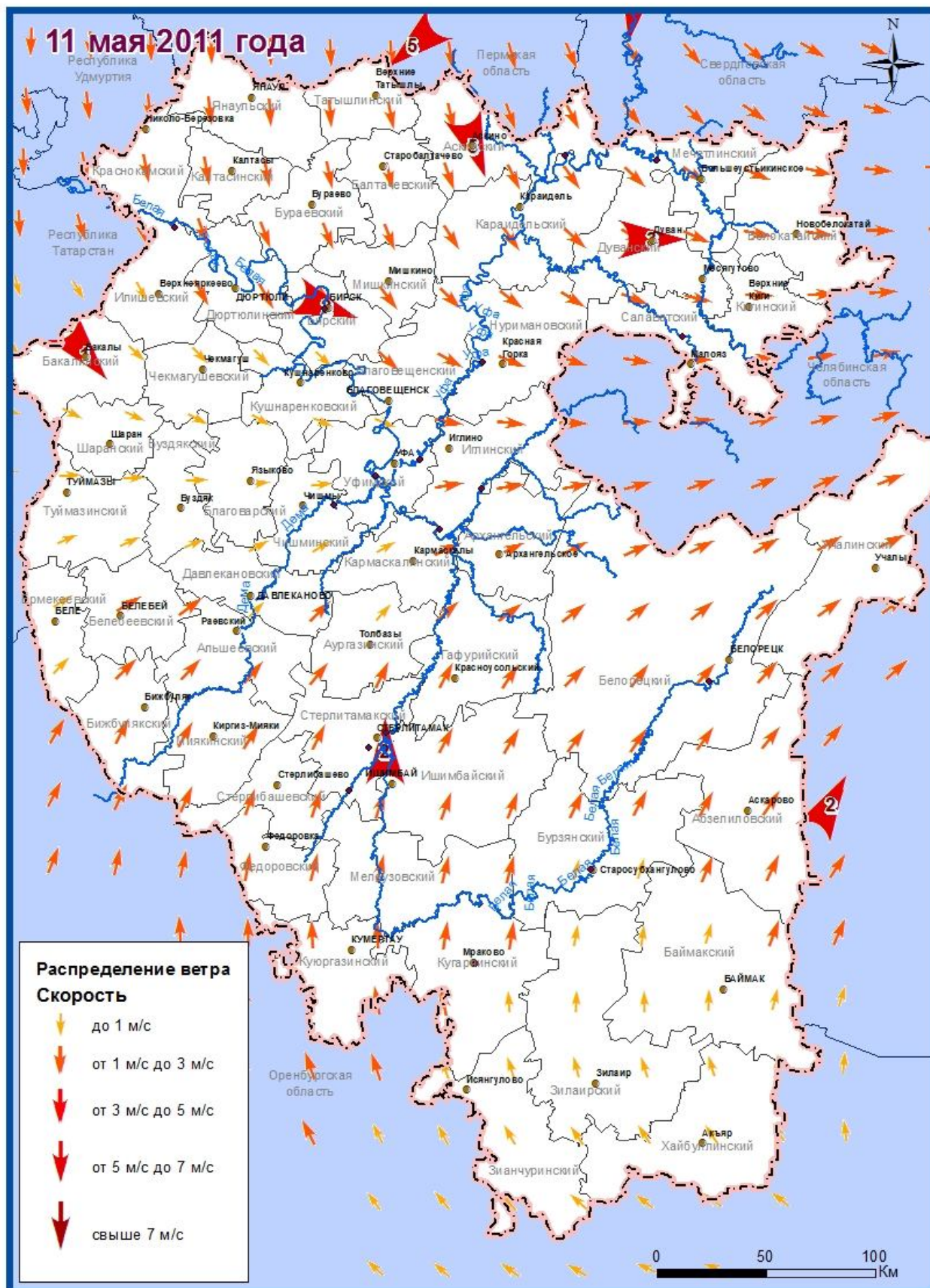


Рисунок 3

Таблица текущих и прогнозных уровней воды на водохранилищах РБ

Наименование	Уровень верхнего бьефа на 8 ⁰⁰ прогноз факт (м БС)	Измерен ие уровня воды за сутки (см)	Объем воды на 8 ⁰⁰ (млн. м ³)	Приток прогноз факт (м ³ /с)	Сброс прогноз факт (м ³ /с)	Справочные данные		
						Полный объем (млн.м ³)	НПУ	Уровень поедполо водной сработки (м)
Павловское	140	+2	1410	750	750	1410	140,0	130,81
	140,0			533	522			
Юмагузинское	260	-1	456	90	90	456	260,0 по согласованн ому графику	232,8
	260,0			206,3	212,1			
Нугушское	217	0	397,8	17	17	400	217,0	206,95
	217			51,28	51,28			
Слакское	167,02	+3	7,03	0,3	0,1	8,4	168,0	162,5
Нижнекамское*	62,44	-6	-	5440	4237	4600	63,00	